



TETÁ VIRU
MOHENDAPY
Motenondcha
Ministerio de
HACIENDA



■ TETÁ REKUÁI
■ GOBIERNO NACIONAL

Paraguay
de la gente

Catastro, Herramienta para el Desarrollo Nacional

Asunción, 07 de julio de 2022

NOTA SNC N° 1959

Señora

SILVIA MORIMOTO

Representante Residente

Programa de las Naciones Unidas para el Desarrollo (PNUD)

Presente

Ref: Informe de Avance de Proyecto

Me dirijo a Usted, en el marco de la ejecución del **Proyecto 00121124 / 00126589 "Fortalecimiento de las capacidades técnicas y operativas del Servicio Nacional de Catastro para impulsar la agilización de trámites tendientes a la Regularización de inmuebles del área de afectación del embalse de Yacyreta"**.

Al respecto, paso a remitir el Informe de Avance correspondiente al Primer Semestre 2022 del citado Proyecto, detallando en dicho documento el resumen descriptivo de las actividades realizadas en el periodo, dicho informe formara parte de la documentación de respaldo para la solicitud del 2do. Desembolso a ser remitido a la Entidad Binacional YACYRETA.

Se adjunta a la presente nota copia del Informe Financiero Provisorio, informe combinado de gastos (CDR) y el detalle de gastos presentado por el PNUD según Nota UNDP-PRO-0078/2022 correspondiente al mencionado Proyecto.

Aprovecho la ocasión para saludarla atentamente.



Gloria Paredes de Armoa
GLORIA PAREDES DE ARMOA
Directora



INFORME DE AVANCE DEL PROYECTO

1. INFORMACIÓN DEL PROYECTO

| | |
|---------------------------------------|---|
| Nº y título del Proyecto: | 00121124 / 00126589 "Fortalecimiento de las capacidades técnicas y operativas del Servicio Nacional de Catastro para impulsar la agilización de trámites tendientes a la Regularización de inmuebles del área de afectación del embalse de Yacyreta". |
| Asociado en la Implementación: | Servicio Nacional de Catastro "SNC"/Ministerio de Hacienda con el apoyo del PNUD |
| Presupuesto del Proyecto: | US\$ 57.696.- |
| Financiamiento: | Donación de la ENTIDAD BINACIONAL YACYRETA (EBY) |
| Período de Ejecución del Proyecto: | 2021-2023 |
| Periodo de cubre el Informe: | 25/02/2022 – 30/06/2022 |
| Autor: | María Paz Rejala- Consultora Área Interinstitucional |
| Fecha de entrega del informe al PNUD: | 30/06/2022 |

2. OBJETIVOS DEL PROYECTO, ACTIVIDADES PROGRAMADAS:

OBJETIVO DEL PROYECTO

Impulsar la regularización de inmuebles ubicados en el polígono de la Ley de Expropiación N° 1681/01 y los requeridos por la Entidad Binacional Yacyreta para las obras complementarias, por medio del fortalecimiento de las capacidades técnicas y operativas del SNC-MH.

META Y ALCANCE

- **Empadronamiento de 3000 inmuebles ubicados en el polígono de la Ley de Expropiación N° 1681/01**

Responder a la demanda de procesamiento de expedientes para fraccionamientos y empadronamiento de inmuebles, dependen exclusivamente de la disponibilidad de recursos humanos especializados. Los recursos requeridos para lograr la meta propuesta consisten en servicio técnico y consultoría especializada (técnicos y profesionales catastrales, ingenieros y técnicos en ciencias geográficas, Ambiental, Geodésica Ambiental o Geográfica, Civil, Agroambiental entre otros) para el apoyo y refuerzo del equipo actual en trabajos de producción.

María Paz Rejala



Paredes de Armoa
Paredes de Armoa
Directora
Servicio Nacional de Catastro

Hugo Cáceres
Ing. Hugo Cáceres
Funcionario
S.N.C.

3. RESUMEN DESCRIPTIVO DE LAS ACTIVIDADES REALIZADAS

- **Empadronamiento de 3000 inmuebles ubicados en el polígono de la Ley de Expropiación N° 1681/01:**

Durante el periodo de febrero a junio de 2022 han ingresado al Área Interinstitucional 9 expedientes para los cuales se ha llevado a cabo el estudio y análisis de los mismos.

Como resultado se han asignando un total de 562 nomenclaturas catastrales de inmuebles, de las cuales:

- 1 padrón asignado por fraccionamiento, Capitán Meza
- 32 cuentas corrientes asignadas por loteamiento, correspondientes a 32 manzanas y 4 padrones, Conjunto Habitacional "San Pedro", Etapas IV, V y VI, Encarnación- ITAPUA.

Esto representa al 19% de la meta establecida según el Proyecto, contando lo efectuado para el periodo del presente informe.

Igualmente se menciona que 2 expedientes (1 solicitud de cotejo y 1 de certificación catastral) analizados se encuentran observados (pendientes de reingreso) debido a inconsistencias encontradas.

Expedientes tratados: Asignación de nomenclatura, cotejo y registro de planos

| N° | Fecha entrada a Área Interinstitucional N°Exp. SNC | Concepto | Estado |
|----|---|---|--|
| 1 | 25/02/2022 4/107127/2021 | Asignación de nomenclatura para 1 lote por fraccionamiento, distrito de Capitán Meza-ITAPUA | Fin de proceso Enviado a Mesa de Salida en fecha 01/03/2022 |
| 2 | 31/03/2022 4/54212/2021 | Cotejo y registro de planos, distrito de Natalio-ITAPUA | Enviado a Mesa de observados en fecha 04/04/2022 |
| 3 | 17/05/2022 4/10789-10791-10797-10798/2022 | Cotejo y registro de planos: Reserva Natural Aguapey (Polígonos 1 al 5), distritos de San Cosme y Damián, Coronel Bogado y General Artigas- 194 padrones- 8624 Ha 0217 m ² | A espera de documentos por parte de la EBY |
| 4 | 13/05/2022 4/90621/2022 | Loteamiento San Pedro- distrito de Encarnación, Etapas IV- V-VI. | En proceso de integración alfanumérica a la base |

María Paz Rejala






Paola de Julio
Directora
Nacional de Catastro


Ing. Hugo Cáceres
Funcionario
S.N.C.

| | | Asignación de nomenclatura para 561 lotes- 39 Ha 9163 m² | de datos del SNC correspondiente a 32 manzanas y 4 padrones |
|---|----------------------------|--|---|
| 5 | 14/06/2022 4/87978/2022 | Cotejo y registro de plano de 1 inmueble , distrito de | Fin de proceso Enviado a Mesa de Salida en fecha 16/06/2022 |

REFERENCIAS

 Fin de proceso

 Observado (pendiente de reingreso)

 Pendiente (aguarda documentos por parte de la EBY) para el tratamiento del expediente

Detalles referentes al expediente N°3 cuyo estado menciona “A espera de documentos”:

- Exp. N°4/10789-10791-10797-10798/2022: Expedientes reingresados al Área Interinstitucional en dos oportunidades:

1^{er} reingreso: En fecha 10/05/2022. Los expedientes fueron corregidos en función a intercambios efectuados en una reunión virtual realizada con un representante de la EBY en fecha 22/04/2022, quien mostró las mejorías realizadas en respuesta a las observaciones emitidas en fecha 03/02/2022 por parte del equipo técnico y también consultó temas puntuales del expediente de manera a brindar mayor claridad en la presentación del mismo para su reingreso.

2^{do} reingreso: En fecha 17/05/2022. Conforme a pedido del Área Interinstitucional según observaciones emitidas e intercambio en reunión virtual ya mencionados, la EBY anexó 8 planos (en primer ingreso de expedientes, 1 plano para toda la Reserva).

Se realizó lectura exhaustiva y estudio de las **124 escrituras** públicas anexadas, referentes a la mayoría de los padrones referidos en cuadros de superficie de los planos. Este análisis permitió comparar datos mencionados en títulos de propiedad en cuanto a nomenclatura catastral, superficie y propietario con los datos existentes en la base de datos del SNC sobre los inmuebles en cuestión. Para su verificación, se consultaron fuentes varias como ser: el libro padrón, base de datos de la DGRP y consulta de certificados catastrales a Archivos del SNC para ciertos padrones.

Al culminar este proceso, se envió al representante de la EBY, un documento de 6 páginas, en fecha 14/06/2022 de indicaciones y requerimientos para proseguir con el tratamiento del expediente. Estos puntos refirieron puntualmente para cada polígono, los padrones para los cuales se precisa de títulos de

Maria Paz Rejala




Paredes de Armoa
Paredes de Armoa
Directora
Servicio Nacional de Catastro

Ing. Hugo Cáceres
Funcionario
S.N.C.

propiedad, de correcciones puntuales en cuadros de superficie de planos y finalmente, de informe actualizado de la DGRP para ciertas fincas para corroborar superficie y titularidad del inmueble.

En fecha 17/06/2022, se realizó nuevamente una reunión virtual con un representante de la EBY y técnicos a cargo de la digitalización, donde se acordaron, entre otras cuestiones los siguientes puntos.

- Los padrones con los que la EBY aún no cuenta con título a su favor serán graficados en capa referencial de la base de datos del SNC, pues un cotejo precisa de escritura pública a la vista.
- Envío por parte de la EBY de planos en físico con correcciones de cuadros donde se menciona padrón, finca y superficie conforme a lo sugerido en documento enviado
- Envío de archivo digital en formato shape conforme a la Resolución SNC N°605/2014, inciso e).

Expediente de certificación catastral

| N° | Fecha entrada a Área Interinstitucional N°Exp. SNC | Concepto | Estado |
|----|--|--------------------------------------|--|
| 1 | 08/06/2022 2/93870/2022 | Transferencia gratuita de 1 inmueble | Enviado a Mesa de Observados en fecha 14/06/2022 |

4. AVANCE EN EL LOGRO DE LAS METAS

| Indicadores de Resultado | Fuente de datos | Línea de base | | Meta | Avances hasta junio de 2022 |
|-----------------------------------|--|---------------|------|------|--|
| | | Valor | Año | | |
| Número de inmuebles regularizados | Informe generado por el Área de Asuntos Catastrales Interinstitucionales del SNC | 0 | 2021 | 3000 | <p>PERIODO ANTERIOR: 1174</p> <p><u>Informe noviembre 2021- febrero 2022</u></p> <p>39% del total de empadronamientos de inmuebles fueron realizados</p> |
| | | | 2022 | | <p>PERIODO ACTUAL: 563</p> <p><u>Informe febrero-junio 2022</u></p> <p>19% sobre la meta (fraccionamientos, loteamientos y cotejos comprendidos)</p> |

Maria Paz Rejala




Hugo Cáceres
Directora
Servicio Nacional de Catastro

Ing. Hugo Cáceres
Funcionario
S.N.C.



5. RESUMEN GLOBAL

| | |
|---|--|
| Resultados alcanzados vs. Metas | Avance satisfactorio |
| Riesgos identificados durante el Periodo (Político, Estratégico, Técnico, Financiero, Operacional u Otros) | El volumen de expedientes ingresados al Área Interinstitucional es manejable, permitiendo así el estudio y análisis de los mismos en la brevedad posible |
| <p>Lecciones aprendidas durante el Periodo:</p> <p>Se identifica la necesidad que la Agencia Regional de Encarnación derive mayor cantidad de expedientes a la sede de Asunción para estudio y proceso de los mismos.</p> <p>Solución a la Problemática:</p> <p>Se identificó que los consultores de la Agencia Regional de Encarnación deben de contar con más capacitación por parte de expertos en el procesamiento de los Expedientes relacionados al Proyecto, como así también contar con un Profesional más que sea de profesión Ingeniero</p> | |

6. COMENTARIOS

Cabe mencionar que el Servicio Nacional de Catastro (SNC) del Ministerio de Hacienda (MH), en el marco del Convenio de Cooperación Internacional y Asistencia Recíproca entre Entidad Binacional Yacyreta y el Ministerio de Hacienda - Servicio Nacional de Catastro, custodia la optimización de los resultados del proyecto de manera integral, con especial énfasis en el Desarrollo de Herramientas Informáticas y capacidad técnica para la actualización de la cartografía y datos catastrales para dar mayor consistencia, solidez y confiabilidad a la información catastral proveída por el Catastro Nacional, permitiendo brindar un mejor servicio a la ciudadanía paraguaya facilitando las respuestas a sus requerimientos de manera oportuna y eficiente.



María Paz Rejala

Ing. Hugo Cáceres
Funcionario
S.N.

1 (uno)

Programa de las Naciones Unidas para el Desarrollo

UNDP-PRO-0078/2022

1 Julio de 2022



Al servicio de las personas y las naciones

Directora,

Asunto: SNC - PNUD "Proyecto 00126589 Fortalecimiento de Capacidades del Servicio Nacional de Catastro para la agilización de trámites a la Regularización de la Tierra"
Presentación Informes Financieros

Tengo a bien dirigirme a usted en el marco del acuerdo de cooperación entre el Servicios Nacional de Catastro (SNC) del Ministerio de Hacienda y el Programa de las Naciones Unidas para el Desarrollo a favor del componente: *Proyecto 00126589 Fortalecimiento de Capacidades del Servicio Nacional de Catastro para la agilización de trámites a la Regularización de la Tierra.*

En esta oportunidad, tenemos a bien de hacer llegar informes de actividades y de gestión financiera comprometidos en el marco del presente proyecto.

Acompañan a la nota los siguientes documentos:


- Informe Financiero Provisorio
- Informe Combinado de Gastos (CDR) provisorio
- Detalle de Gastos – Planilla AAA

Sin otro particular, aprovecho la ocasión para saludarla con mi más alta estima y consideración, quedando a su entera disposición a lo que hubiere lugar.



DocuSigned by:
Ofelia Valdez
COA7DFEB43948F...

Ofelia Valdez
Oficial de Programa internina



Gloria Paredes de Armoa
Directora
Servicio Nacional de Catastro
Chile 1053 c/ Manduvirá, Asunción - Paraguay



Al servicio de las personas y las naciones

Programa de las Naciones Unidas para el Desarrollo
Informe Financiero Provisional a Paraguay
Al 27 junio 2022



Referencia de Contribución no:

País: Paraguay
Proyecto: 00121124 - Fortalecimiento Capacidades SNC
Output: 00126589 - Regularización de Inmuebles
Estado del Output: On Going
Fuente de financiamiento: Programme cost sharing - GOV3

(expresado en Dólares Americanos)

Ingresos

Ingresos de Contribuciones Anuales*
Otros Ingresos^b
Transferencias desde/hacia otros fondos
Reembolso a donantes
Total - Ingresos

Gastos

Personal y costos relacionados
Suministros, mercancías, materiales
Equipamiento, vehículos y mobiliarios incluyendo depreciación
Servicios contractuales
Viajes
Transferencias y subvenciones a contrapartes
Gastos operativos generales y otros costos directos
Subtotal

Costos de apoyo al programa^c

Total de Gastos

Saldo^d

Gastos Futuros*

Valor neto de bienes del activo fijo y bienes de inventario
Compromisos
Subtotal

Cuentas por Cobrar Vencidas, menos los Recibos Anticipados*

Menos: Contribuciones por cobrar de donantes

Recursos Disponibles^fIngresos Totales de Contribuciones^gTotal Ingresos Recibidos de Contribuciones^hTotal Cuentas por CobrarⁱIngresos Diferidos y Recibos Avanzados^j

| Años anteriores (1) | 2022 (2) | Acumulado al 2022 (3) |
|------------------------|-------------|--------------------------|
| 28.848,00 | - | 28.848,00 |
| - | - | - |
| - | - | - |
| - | - | - |
| 28.848,00 | - | 28.848,00 |
| - | 272,56 | 272,56 |
| - | - | - |
| 2.785,93 | 16.444,72 | 19.230,65 |
| - | - | - |
| - | - | - |
| 2.785,93 | 16.717,28 | 19.503,21 |
| 111,44 | 668,70 | 780,14 |
| 2.897,37 | 17.385,98 | 20.283,35 |
| 25.950,63 | 8.564,65 | 8.564,65 |
| - | - | - |
| 13.929,62 | 6.426,17 | 6.426,17 |
| 13.929,62 | - | - |
| - | - | - |
| 12.021,01 | 2.138,48 | 2.138,48 |
| 28.848,00 | - | 28.848,00 |
| 28.848,00 | - | 28.848,00 |
| - | - | - |
| - | - | - |

a. Las contribuciones representan los ingresos reconocidos según el calendario de pagos en los acuerdos firmados.
b. Otros ingresos representa los ingresos resultantes de actividades varias/misceláneas.
c. El costo de apoyo al programa (indirecto) se calcula en base a los gastos, excluyendo los importes de la ganancia / pérdida cambiaria.
d. El saldo en la columna (2) incluye el saldo en la columna (1).
e. Los importes en la columna (2) son los saldos pendientes a la fecha del informe que se incluyen en los recursos disponibles. Las cantidades en la columna (1) se muestran solo con fines informativos.

f. Saldo después de los gastos futuros y contribuciones ya contabilizadas pero pendientes por recibir de los donantes (contribuciones contabilizadas con plazos de recepción vencidos).
g. Valor total de la contribución de los donantes según la fecha firmada del acuerdo.
h. Total de efectivo recibido hasta la fecha.
i. Monto total pendiente adeudado por los donantes, que comprende las cuentas por cobrar vencidas y futuras.
j. Contribuciones que se han recibido de donantes pero que aún se tienen que reconocer como ingresos en años futuros cuando se realicen los vencimientos de pago.

Se certifica que la presente declaración de ingresos, gastos y recursos disponibles es correcta y que los gastos incurridos corresponden a los proyectos aprobados para los cuales se han recibido fondos.

Nombre y Título:

Ofelia Paredes de Armoa

Directora

DocuSigned by:
Jacqueline Hurard

DF A74ED70F784F9...
Jacqueline Hurard

30-Jun-2022

(Fecha)

DocuSigned by:

Ofelia Valdez

COA7DFFEB43948F...
Ofelia Valdez



Juan A. Jacquet D.
Jefe Dpto. Administ. y de Finanzas
Servicio Nacional de Catastro



3 (tres)



UN Development Programme
Report ID: unglcdrb

Combined Delivery Report by Activity

Selection Criteria :

Business Unit : PRY10
Period : Oct-Dec (2021)
Selected Project Id : 00121124
Selected Fund Code : 30073
Selected Dept. IDs : ALL
Selected Outputs : 00126589

| | | | | |
|---|-----------------|------------------------------|-----------------|-----------|
| Project Id : 00121124 Fortalecimiento SNC | Period : | Oct-Dec (2021) | | |
| Output # : 00126589 Regularización de Inmuebles | Impl. Partner : | 02428 MINISTERIO DE HACIENDA | | |
| | Location : | | | |
| | Govt Exp | UNDP Exp | UN Agencies Exp | Total Exp |

Activity : ACTIVIDAD 1 (Procesamiento Expediente)

Fund : 30073 (Programme cost sharing - GOV3)

| | | | | |
|--|-------------|-----------------|-------------|-----------------|
| 71305 - Local Consult.-Sht Term-Tech | 0.00 | 2,785.93 | 0.00 | 2,785.93 |
| 75105 - Facilities & Admin - Implement | 0.00 | 111.44 | 0.00 | 111.44 |
| Total for Fund 30073 | 0.00 | 2,897.37 | 0.00 | 2,897.37 |
| Total for Activity ACTIVIDAD 1 | 0.00 | 2,897.37 | 0.00 | 2,897.37 |
| Total for Output : 00126589 | 0.00 | 2,897.37 | 0.00 | 2,897.37 |

| | | | | |
|------------------------|-------------|-----------------|-------------|-----------------|
| Project Total : | 0.00 | 2,897.37 | 0.00 | 2,897.37 |
|------------------------|-------------|-----------------|-------------|-----------------|

DocuSigned by:
Ofelia Valdez
C0A7DFFEB43948F...
Ofelia Valdez

Signed By :

30-jun.-2022

Date :

Signed By :

Juan A. Jacquet D.
Juan A. Jacquet D.
Directora
Servicio Nacional de Catastro

Date :



Juan A. Jacquet D.
Jefe Dpto. Administ. y de Finanzas
Servicio Nacional de Catastro



4 (cuatro)



UN Development Programme
Report ID: unglcdrb

Combined Delivery Report by Activity

Selection Criteria :

Business Unit : PRY10
Period : Oct-Dec (2021)
Selected Project Id : 00121124
Selected Fund Code : 30073
Selected Dept. IDs : ALL
Selected Outputs : 00126589

| Project Id : ALL Output # : ALL | Period : Oct-Dec (2021) | | | Total Exp |
|------------------------------------|-------------------------|----------|-----------------|-----------|
| | Govt Exp | UNDP Exp | UN Agencies Exp | |
| 52001 - Paraguay - Central | 0.00 | 2,897.37 | 0.00 | 2,897.37 |



Lidia Paredes de Armoa
Lidia Paredes de Armoa
Directora
Servicio Nacional de Catastro

ds
AV



Juan A. Jacquet D.
Juan A. Jacquet D.
Jefe Dpto. Administ. y de Finanzas
Servicio Nacional de Catastro



El servicio
de las personas
y las naciones

5(cinco)



UN Development Programme
Report ID: unglcdrb

Combined Delivery Report by Activity

Funds Utilization

Selection Criteria :

Business Unit : PRY10
Period : Oct-Dec (2021)
Selected Project Id : 00121124
Selected Fund Code : 30073
Selected Dept. IDs : ALL
Selected Outputs : 00126589

Project/Award: 00121124 Fortalecimiento SNC Period : As Of Dec31,2021

| Output # | 00126589 | Impl. Partner :02428 MINISTERIO DE HACIENDA | UNDP AMOUNT |
|-------------------------------|----------|---|-------------|
| Outstanding NEX advances | | | 0.00 |
| Undepreciated Fixed Assets | | | 0.00 |
| Unamortized Intangible Assets | | | 0.00 |
| Inventory | | | 0.00 |
| Prepayments | | | 0.00 |
| Commitments | | | 13,929.62 |



Paredes Armoa
Paredes Armoa
Directora
Servicio Nacional de Catastro



Juan A. Jacquet D.
Juan A. Jacquet D.
Jefe Dpto. Administ. y de Finanzas
Servicio Nacional de Catastro

DS
AV



7 (sete)



Combined Delivery Report by Activity

UNDP UN Development Programme
Report ID: unglcdrb

Selection Criteria :

Business Unit : PRY10
Period : Jan-June (2022)
Selected Project Id : 00121124
Selected Fund Code : 30073
Selected Dept. IDs : ALL
Selected Outputs : 00126589

| Project Id : ALL Output # : ALL | Period : Jan-June (2022) | | | Total Exp |
|------------------------------------|--------------------------|-----------|-----------------|-----------|
| | Govt Exp | UNDP Exp | UN Agencies Exp | |
| 52001 - Paraguay - Central | 0.00 | 17,385.98 | 0.00 | 17,385.98 |

Paredes Armoa
Ministerio de Hacienda
 Servicio Nacional de Catastro
 Dirección General

Ministerio de Hacienda
 Servicio Nacional de Catastro
 de Administración y Finanzas

Juan A. Jacquet D.
Juan A. Jacquet D.
 Jefe Dpto. Administ. y de Finanzas
 Servicio Nacional de Catastro

DS
AV



8(ocho)



Combined Delivery Report by Activity

Funds Utilization

Selection Criteria :

Business Unit : PRY10
Period : Jan-June (2022)
Selected Project Id : 00121124
Selected Fund Code : 30073
Selected Dept. IDs : ALL
Selected Outputs : 00126589

Project/Award: 00121124 Fortalecimiento SNC

Period : As Of Jun30,2022

| Output # | Impl. Partner | UNDP AMOUNT |
|-------------------------------|-------------------------------|-------------|
| 00126589 | :02428 MINISTERIO DE HACIENDA | |
| Outstanding NEX advances | | 0.00 |
| Undepreciated Fixed Assets | | 0.00 |
| Unamortized Intangible Assets | | 0.00 |
| Inventory | | 0.00 |
| Prepayments | | 0.00 |
| Commitments | | 0.00 |



Patricia Paredes de Armoa
Patricia Paredes de Armoa
Directora
Servicio Nacional de Catastro



Juan A. Jacquet D.
Juan A. Jacquet D.
Jefe Dpto. Administ. y de Finanzas
Servicio Nacional de Catastro

DS
AV



9 (nueve)

Proyecto 126589 "Regularización de Inmuebles - SNC"
DETALLE DE EGRESOS (Ejercicio en USD)
(Década 01 de Noviembre 2021 al 27 de Junio 2022)

Table with columns: Transacción, Tipo, Fecha, Asiento, Folio, Asiento, Estado, Actividad, Nombre, Descripción, Cuenta, Monto, Tipo de Cuenta, Monto, Cuenta, Monto, Año, Año, Monto, Monto.

Proyecto 126589 "Regularización de Inmuebles - SNC"
DETALLE DE EGRESOS (Ejercicio en USD)
(Década 01 de Noviembre 2021 al 27 de Junio 2022)

Main table with columns: Transacción, Tipo, Fecha, Asiento, Folio, Asiento, Estado, Actividad, Nombre, Descripción, Cuenta, Monto, Tipo de Cuenta, Monto, Cuenta, Monto, Año, Año, Monto, Monto.



MINISTERIO NACIONAL DE CATASTRO
Paredes de Armoa
Ingeniera

